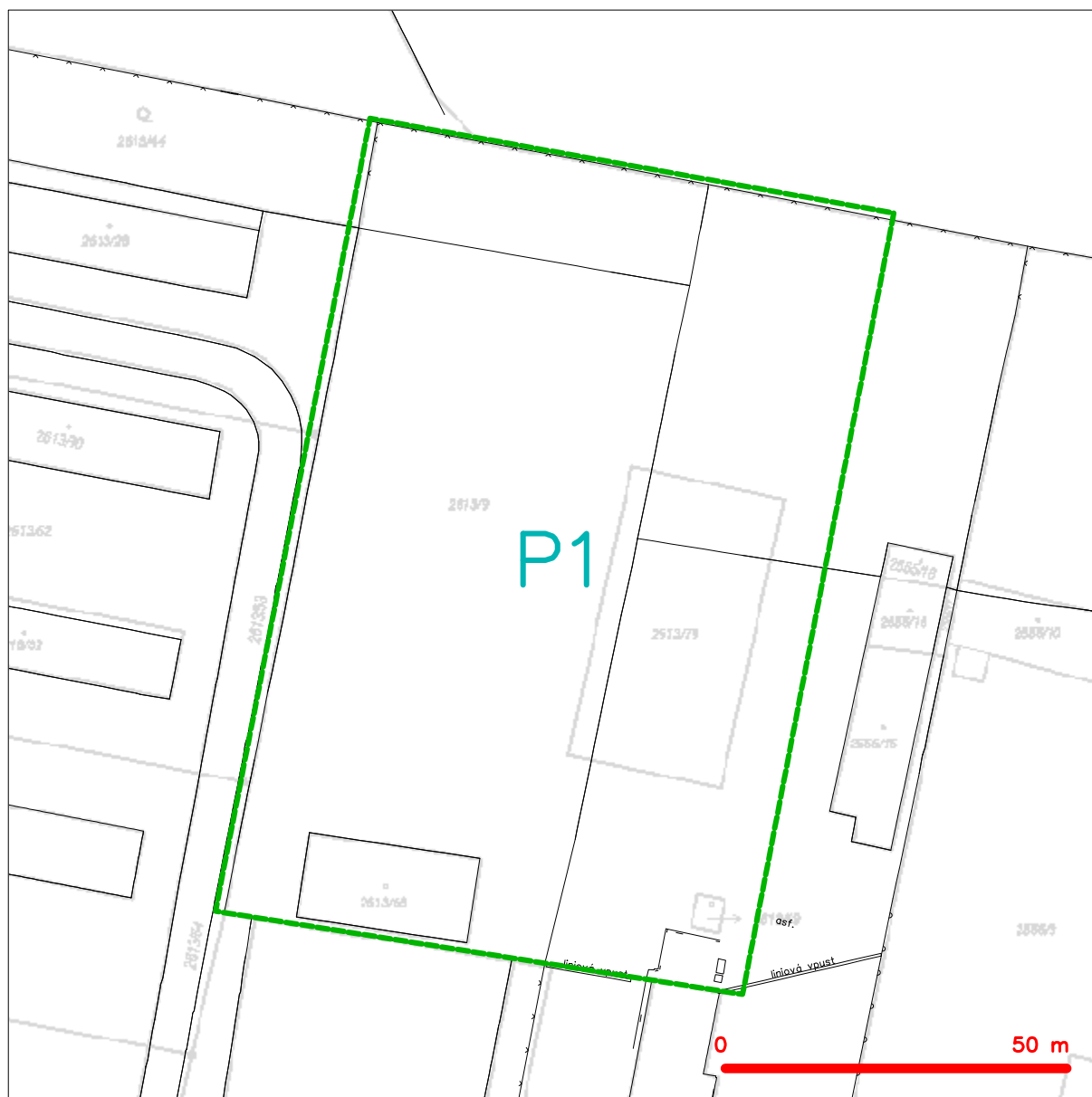
















SITUAČNÍ VÝKRES - ZÁJMOVÉ ÚZEMÍ



LEGENDA

- | | |
|---|--|
|  | hranice zájmového území a vyjádření |
|  | NV přípojka, území s NV přípojkou CETIN |
|  | zaměřený průběh metalického kabelu |
|  | zaměřený průběh optického kabelu, HDPE trubky |
|  | nezaměřený průběh metalického kabelu |
|  | podzemní síť cizí |
|  | nezaměřený průběh optického kabelu, HDPE trubky |
|  | nezaměřený průběh optického a metalického kabelu |
|  | radiové sítě, ochranné pásmo radiové sítě |
|  | podzemní síť |
|  | neprazdované sítě |
|  | podzemní síť cizí |
|  | sítě s NV |
|  | koalektor, kabelovod |


CETIN a.s.
Českomoravská 2510/19, Libeň
190 00 Praha 9
DIČ: CZ04084063

102